Ajuntament de Calafell

TRANSPORT URBÀ

Dades estadístiques

EL MUNICIPI DE CALAFELL TE UNA POBLACIÓ SEGONS DADES IDESCAT A L'ANY 2024 DE 30.482 HABITANTS.

A L'ANTERIOR XIFRA S'HA DE COMPTAR AMB LA POBLACIÓ ESTACIONAL QUE JUNTAMENT AMB ELS RESIDENTS FAN UN TOTAL DE 36.521 HABITANTS.

- La distribució de la població es directament proporcional als nuclis poblacionals on a banda dels tres nuclis definits com a poble, platja i Segur de Calafell hi ha d'altres indrets urbanístics com son les urbanitzacions on l'augment dels residents ha estat en aquests últims anys, i amb l'afectació del COVID, totalment exponencial.

Servei Bus Urbà.

EL SERVEI DEL BUS URBÀ AL NOSTRE MUNICIPI ÉS UTILITZAT PER UN TOTAL DE 258.595 VIATGERS L'ANY.

Segons les línies, aquests viatgers es distribueixen:

- Línia 1: 96.646
- Línia 2: 74.564
- Línia 3: 87.385

És a dir, cada línia desplaça a l'any, com a mínim, dos vegades a tota la població del municipi.

L-1

Segur de Calafell i urbanitzacions: Montmar – Valldemar – Les Brises de Calafell – Segur de Dalt i Segur Centre fins les vies de rodalies.

Aquesta línia compta a un itinerari total de 19,40 km i amb un total de 47 parades.

La llargària i les parades fan que cada expedició trigui en completar-se un total d'una hora, temps que es pot incrementar depenent de la quantitat de viatgers i les parades que utilitzen, essent normal que cada expedició sigui realment superior a l'hora, fet que implica que la resta d'expedicions no siguin puntuals provocant una descoordinació a la resta de la jornada.

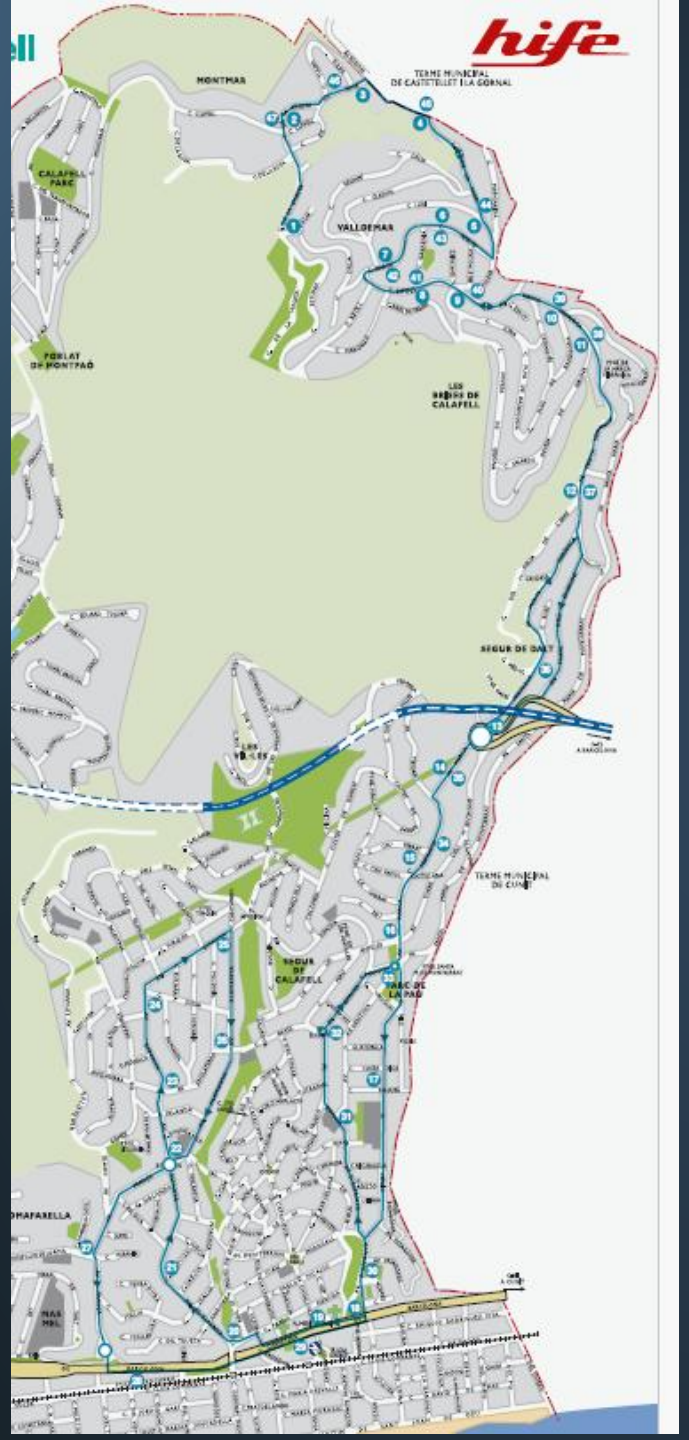

L-2

Calafell poble i urbanitzacions: Calafell Parc – Mas Romeu – Parc Empresarial – Masia de la Font – Miramar Residencial – Calafell Residencial Vilarenc i l'Estació de rodalies.

Aquesta línia compta a un itinerari total de 23,10 km i amb un total de 35 parades.

La llargària i les parades fan que cada expedició trigui en completar-se un total d'una hora, temps que es pot incrementar depenent de la quantitat de viatgers i les parades que utilitzen, essent normal que cada expedició sigui realment superior a l'hora, fet que implica que la resta d'expedicions no siguin puntuals provocant una descoordinació a la resta de la jornada.

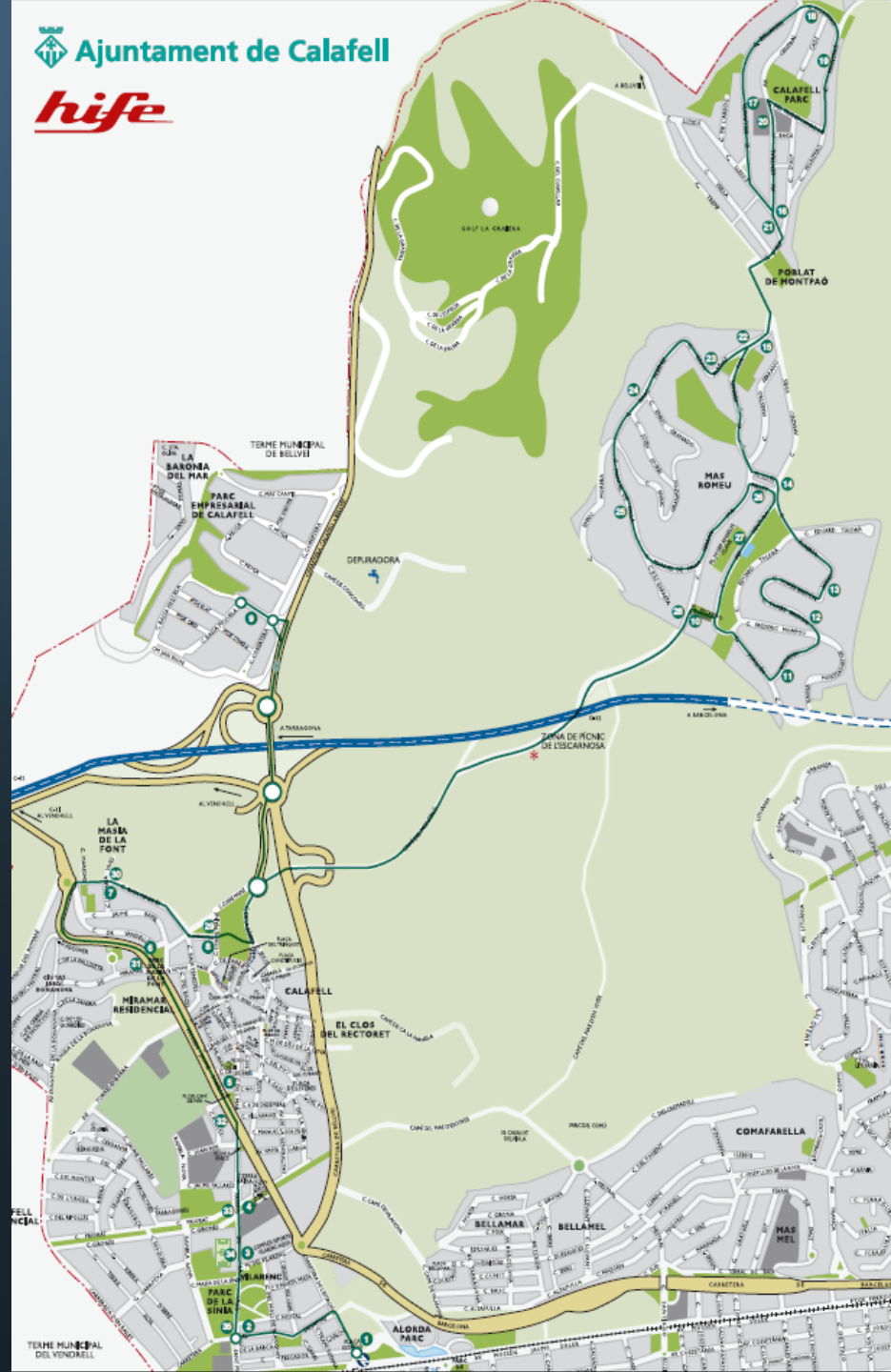

L-3

Estació de rodalies - Segur de Calafell – Mas Mel – Bellamar – Miramar Residencial – Calafell Residencial – Estació rodalies – Platja de Calafell – Mas Mel platja i Segur platja.

Aquesta línia compta a un itinerari total de 19 km i amb un total de 37 parades.

Aquest línia és la que ha sofert més canvi per tal de poder adaptar-la a les necessitats detectades i amb l'últim canvi és l'única que ha aconseguit complir amb l'horari, encara que aquest suposa un increment en el temps, on cada expedició té una durada d'1,2 hores.

Necessitats per donar un servei adequat.

Les necessitats actuals de la població del nostre municipi tenen tres pilars fonamentals sobre els quals s'ha d'incidir i que representen tres valors sobre els quals s'ha de fonamentar el servei de bus urbà.

Aquests pilars son l'horari de servei, el qual ha de donar resposta a la necessitat d'unir els diferents punts de mobilitat al municipi, la llargària de la línia, on aquesta determina una part important del temps que triga cada expedició en donar una volta sencera i la quantitat de parades de cada expedició, on el nombre de parades determinarà la durada total de l'expedició.

Proposta L-1

Segur de Calafell i urbanitzacions: Montmar – Valldemar – Les Brises de Calafell – Segur de Dalt i Segur Centre fins les vies de rodalies.

Aquesta línia comptarà a un itinerari total de 18,60 km i amb un total de 43 parades.

Aquesta línia a la pràctica continua amb el que es té actualment, amb la incorporació novament de que en calendari escolar, tornarà a donar servei al centre d'estudis de jardineria al carrer Compte Gómez d'Orbaneja

hife
MONTMAR
TERME MUNICIPAL DE CASTETELLET I LA GORNAL
CALAFELL PARC
VALLDEMAR
PORLAT DE MONTPAÒ
LES BRISES DE CALAFELL
SEGUR DE DALT
LES VIL-LES
TERME MUNICIPAL DE CUNIT
SEGUR DE CALAFELL
PARC DE LA PAU

MONTMAR
DE CASTETELLET I LA GORNAL
VALLDEMAR
LES BRISES DE CALAFELL
SEGUR DE DALT
LES VIL-LES
TERME MUNICIPAL DE CUNIT
SEGUR DE CALAFELL
PARC DE LA PAU
C. ALASKA
C. CANADA
GUAIANES
C. DELS ESTATS UNITS
C. DEL PACÍFIC
ATLÀNTIC
PTGE. TURQUIA
C. CANTÀBRIC
PL. AMÈRICA
C. TURQUIA
C. ISLANDIA
C. IUGOSLAVIA
PALESTINA
TXECOSLOVÀQUIA
BULGÀRIA
C. POLÒNIA
SUÏSSA
ALEMANYA
LITUÀNIA
AV.
24
25

Proposta L-2

Calafell poble i urbanitzacions: Calafell Parc – Mas Romeu – Parc Empresarial – Masia de la Font – Miramar Residencial – Calafell Residencial Vilarenc i l'Estació de rodalies.

Aquesta línia comptaria a un itinerari total de 20,20 km i amb un total de 20 parades.

Els canvi d'aquesta línia es centra en acurçar el temps d'expedició fent un canvi al recorregut a la zona del Passeig de la Unió

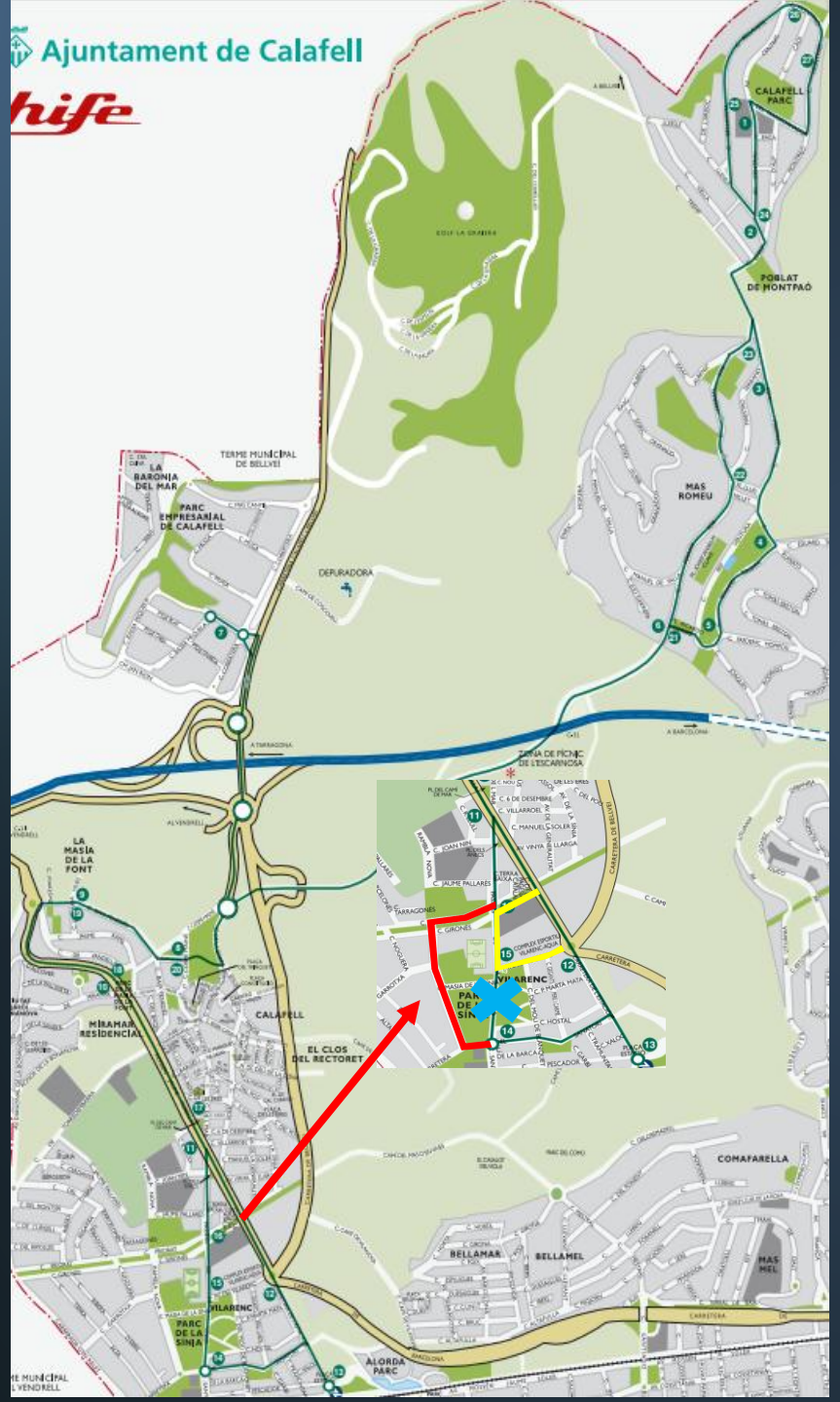

Ajuntament de Calafell
hife
CALAFELL PARC
POBLAT DE MONTPAÓ
TERME MUNICIPAL DE BELLVEI
LA BARONIA DEL MAR
PARC EMPRESARIAL DE CALAFELL
MAS ROMEU
DEPURADORA
ZONA DE PICNIC DE L'ESCARNOSA
LA MASIA DE LA FONT
MIRAMAR RESIDENCIAL
CALAFELL
EL CLOS DEL RECTORET
COMAFARELLA
BELLAMAR
BELLAMEL
MAS MEL
VILARENC
PARC DE LA SINIA
ALORDA PARC
TERME MUNICIPAL DEL VENDRELL

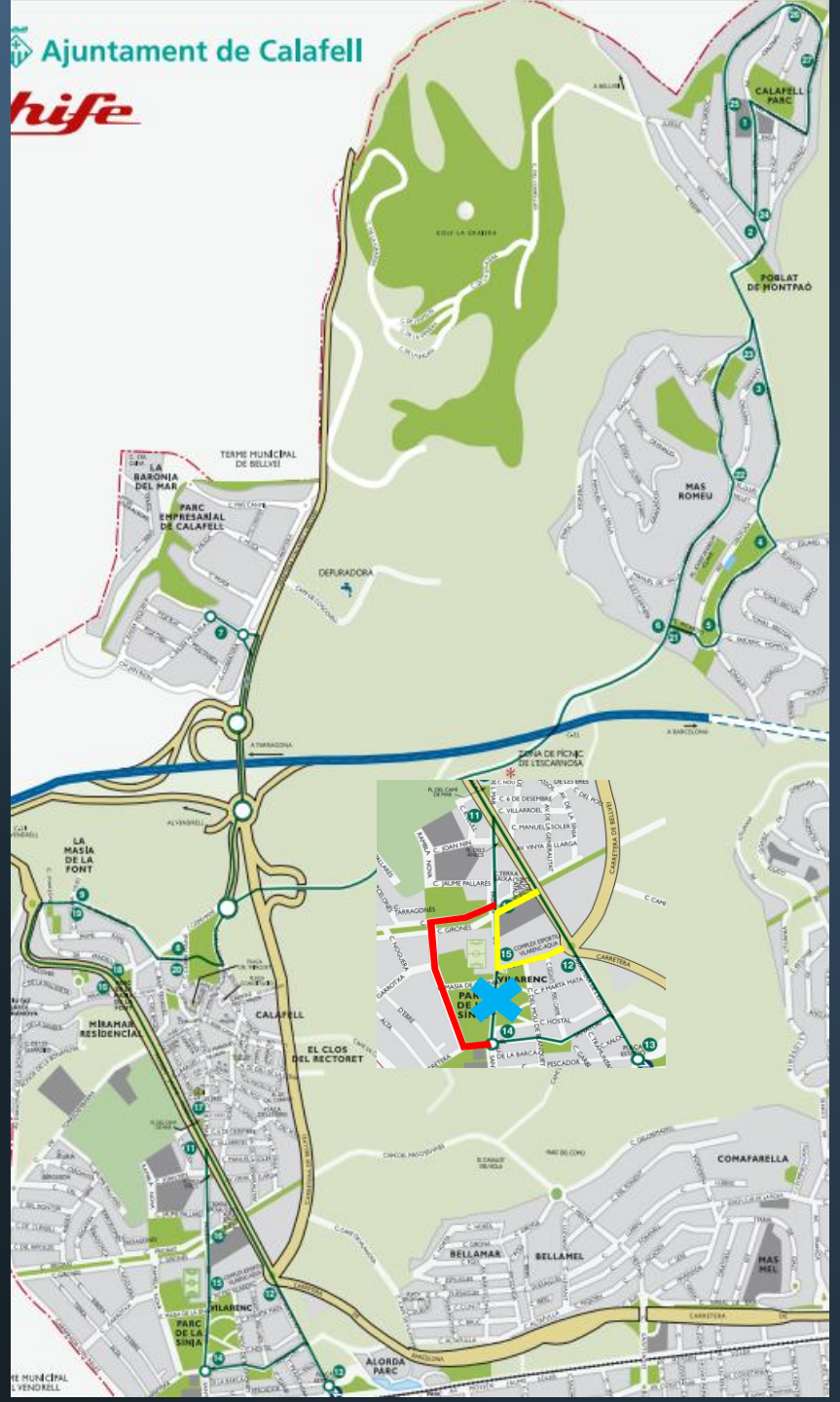
Ajuntament de Calafell
hife
CALAFELL PARC
POBLAT DE MONTPAÓ
TERME MUNICIPAL DE BELLVEI
LA BARONIA DEL MAR
PARC EMPRESARIAL DE CALAFELL
MAS ROMEU
DEPURADORA
ZONA DE PICNIC DE L'ESCARNOSA
LA MASIA DE LA FONT
MIRAMAR RESIDENCIAL
CALAFELL
EL CLOS DEL RECTORET
COMAFARELLA
BELLAMAR
BELLAMEL
MAS MEL
VILARENC
PARC DE LA SINIA
ALORDA PARC

Proposta L-3

Estació de rodalies - Segur de Calafell – Mas Mel – Bellamar – Miramar Residencial – Calafell Residencial – Estació rodalies – Platja de Calafell – Mas Mel platja i Segur platja.

Aquesta línia comptaria a un itinerari total de 15,2 km i amb un total de 28 parades.

El principal canvi es deixar de donar servei al carrer Compte Gómez d'Orbaneja, el qual seria realitzat per la L1, fer coincidir amb la L1 la parada del poliesportiu Joan Ortoll i acurçar el recorregut a Calafell fins a carrer Priorat.

LA MASIA DE LA FONT
MIRAMAR RESIDENCIAL
CALAFELL
EL CLOS DEL RECTORET
CALAFELL RESIDENCIAL
TERME MUNICIPAL DEL VENDRELL
VILARENC
PARC DE LA SINIA
ALORDA PARC
BELLAMAR
BELLAMEL
MAS MEL
COMAFARELLA
SEGUR DE CALAFELL
PARC DE LA PAU
CARRETERA DE BARCELONA
PLACA DEL PORT

CFGM
CALAFELL
VILARENC
PARC DE LA SINIA
ALORDA PARC
BELLAMAR
BELLAMEL
MAS MEL
COMAFARELLA
SEGUR DE CALAFELL
PARC DE LA PAU
CARRETERA DE BARCELONA
PLACA DEL PORT